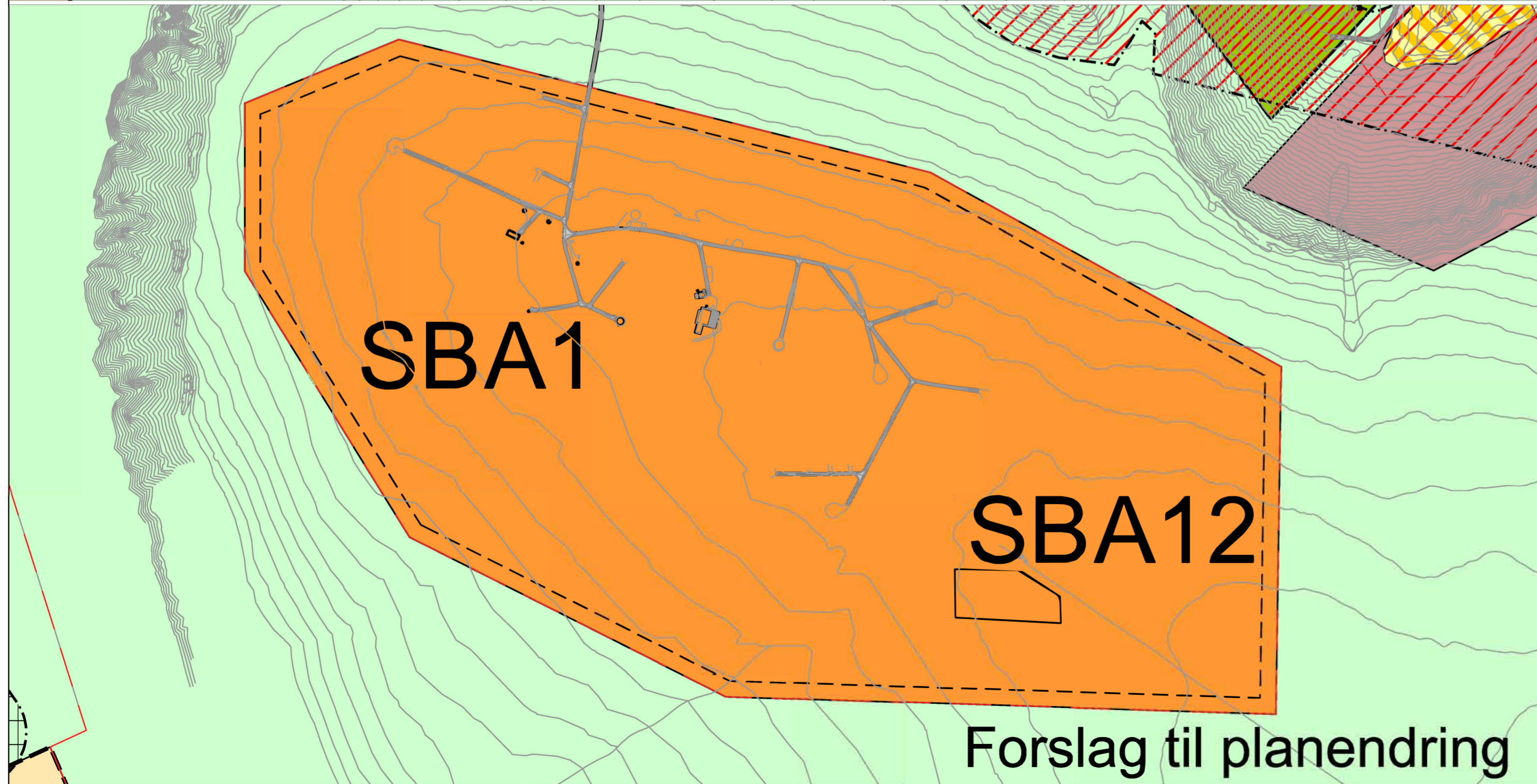


Gjeldende arealplan







Forslag til planendring

Tegnforklaring

Svalbardplan


Byggeområder

-  Fritids- og turistformål
-  Skytebane
-  Annen særskilt angitt bebyggelse og anlegg
-  Byggeområder i kombinasjon med andre angitte hovedformål

Hytteområder

-  Fritidsbebyggelse - frittliggende



Kulturminne, natur- og friluftsområder, hver for seg eller i kombinasjon

-  Kultur-, natur- og friluftsområde




Områder for råstoffutvinning

-  Steinbrudd og massetak

Veier, flyplasser, havner, taubaner, høyspentledninger og andre viktige ledd i kommunikasjonssystemet

-  Samferdselsanlegg og teknisk infrastruktur (arealer)
-  Veg

Hensynssoner (sml. § 49 tredje ledd nr. 7)

-  Ras- og skredfare
-  Skytebane
-  Høyspenningsanlegg inkl høyspentkabler



Områder med vernesone i arealplan (sml. § 49)

-  Hensyn kulturminner

Hensynssoner båndlegging (sml. § 49)

-  Båndlegging etter kap III (freda kulturminner og sikringssoner)

Linjesymbol

-  Plangrense
-  Formålgrense
-  SvpFareGrense
-  SvpAngittHensynGrense
-  SvpBåndleggingGrense
-  Byggegrense
-  Planlagt bebyggelse
-  Bebyggelse som inngår i planen

Kartopplysninger

Kilde for basiskart: Longyearbyen Lokalstyret
 Dato for basiskart: 04.07.2023
 Koordinatsystem: ETRS89.UTM-33N
 Høydegrunnlag: NN2000

Ekvidistanse: 1m
 Kartmålestokk: 1:7500
 0 188 375.191m



Planendring av:

Longyearbyen Lokalstyret

Platåberget

Med tilhørende planbestemmelser

Nasjonal arealplanID: 2100_D51



Saksehandling i Svalbardmiljøloven

Nabovarsel / høring	Administrativt vedtak	Plankart datert	Bestemmelser datert
		23.04.2024	
		Utarbeidet av	
		Multiconsult	S & snr
			Rev. dato

Det bekreftes at plankartet er i samsvar med fullmaktsvedtak

Plansjef